



การกำหนดรหัสสายทางหลวงท้องถิ่น

ทางหลวงท้องถิ่นทั่วประเทศ มีระยะทางประมาณ 352,465 กิโลเมตร จึงต้องมีการกำหนดรหัสสายทางให้สามารถทราบที่ตั้งของจังหวัด ลำดับของ อปท.ภายในจังหวัด และลำดับของสายทางในเขต อปท.นั้นๆ เพื่อให้ประชาชนผู้ใช้เส้นทางจดจำได้ง่าย มีความชัดเจน และเป็นการสร้างเอกลักษณ์เฉพาะสำหรับทางหลวงท้องถิ่นโดยการกำหนดรหัสสายทางหลวงท้องถิ่นเป็นตัวอักษร 3 ตัวแล้วตามด้วยเลข 5 หลัก (กรมทางหลวงจะใช้เลข 1 – 3 หลัก กรมทางหลวงชนบทจะเป็นเลข 4 หลัก) โดยตัวอักษร 2 ตัวแรกเป็นอักษรย่อของจังหวัด เช่น สข. หมายถึงจังหวัดสงขลา ตามด้วยตัวย่อ ถ หมายถึงถนนทางหลวงท้องถิ่น และตัวเลข 5 ตัว ซึ่งประกอบด้วยลำดับของ อปท.ภายในจังหวัดตามบัญชีที่กรมทางหลวงชนบทกำหนดไว้ และตามด้วยลำดับของสายทางที่ลงทะเบียนในเขต อปท.นั้นๆ ซึ่งมีรูปแบบการกำหนดรหัสสายทาง ดังนี้

1. รหัสสายทางสำหรับ อปท.ลำดับที่ 1-9 และมีลำดับของสายทางตั้งแต่ 0001-9999

P	V.	ถ	N	X	X	X	X
---	----	---	---	---	---	---	---

2. รหัสสายทางสำหรับ อปท.ลำดับที่ 10-99 และมีลำดับของสายทางตั้งแต่ 001-999

P	V.	ถ	N	N	X	X	X
---	----	---	---	---	---	---	---

3. รหัสสายทางสำหรับ อปท.ลำดับที่ 100-999 และมีลำดับของสายทางตั้งแต่ 01-99

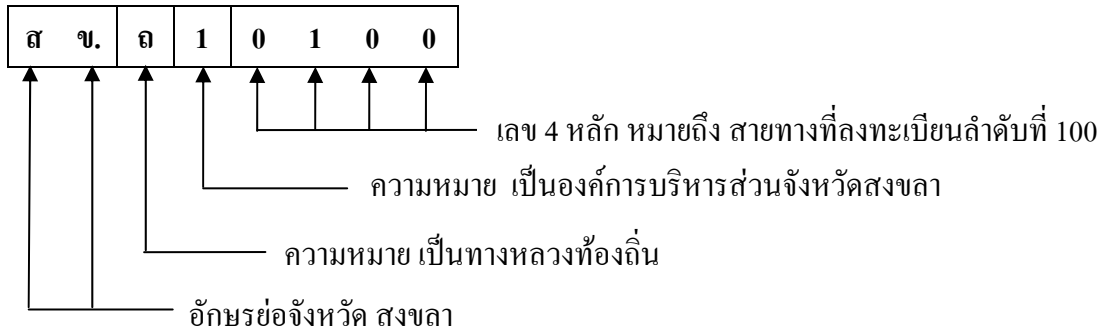
P	V.	ถ	N	N	N	X	X
---	----	---	---	---	---	---	---

<u>สัญลักษณ์</u>	PV.	หมายถึง	อักษรย่อของจังหวัด
	ถ	หมายถึง	ทางหลวงท้องถิ่น
	N	หมายถึง	อปท. ลำดับที่ 1-9 ตามบัญชีที่กรมทางหลวงชนบทกำหนด
	NN	หมายถึง	อปท. ลำดับที่ 10-99 ตามบัญชีที่กรมทางหลวงชนบทกำหนด
	NNN	หมายถึง	อปท. ลำดับที่ 100-999 ตามบัญชีที่กรมทางหลวงชนบทกำหนด
	XX	หมายถึง	ลำดับสายทางในเขตพื้นที่อปท.นั้นๆตั้งแต่ 01-99
	XXX	หมายถึง	ลำดับสายทางในเขตพื้นที่อปท.นั้นๆตั้งแต่ 001-999
	XXXX	หมายถึง	ลำดับสายทางในเขตพื้นที่อปท.นั้นๆตั้งแต่ 0001-9999



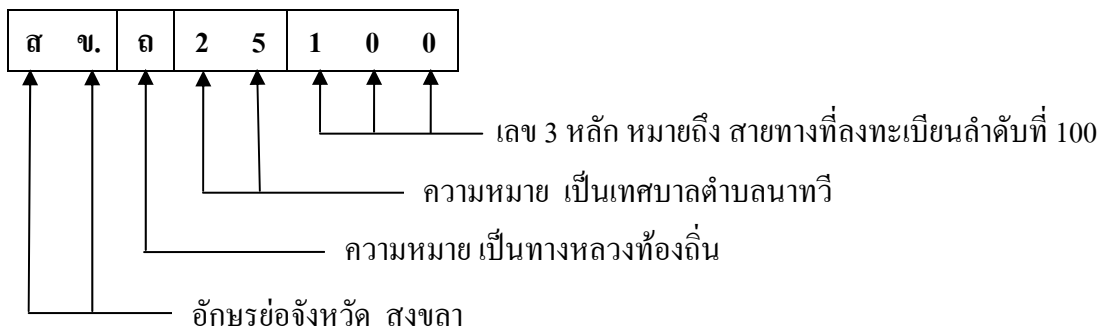
ตัวอย่างที่ 1

รหัสสายทาง **สข.ถ 1-0100** มีความหมายว่าเป็นทางหลวงท้องถิ่นในพื้นที่จังหวัดสงขลา โดยมีองค์การบริหารส่วนจังหวัดสงขลาเป็นผู้รับผิดชอบสายทางและมีลำดับสายทางที่ลงทะเบียน ลำดับที่ 100



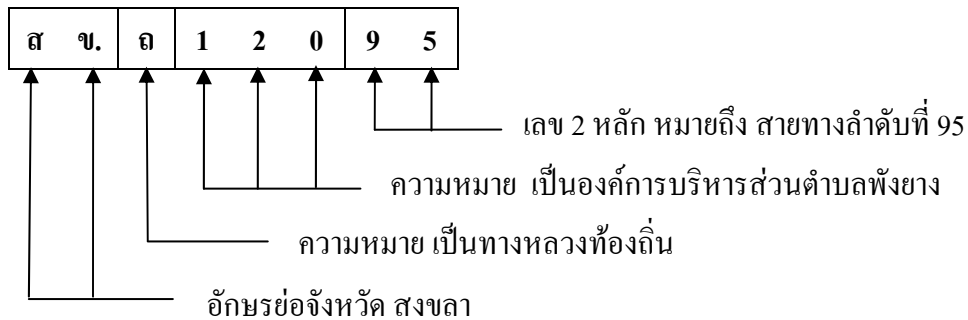
ตัวอย่างที่ 2

รหัสสายทาง **สข.ถ 25-100** มีความหมายว่าเป็นทางหลวงท้องถิ่นในพื้นที่จังหวัดสงขลา โดยมีเทศบาลตำบลนาทวีเป็นผู้รับผิดชอบสายทางและมีลำดับสายทางที่ลงทะเบียน ลำดับที่ 100



ตัวอย่างที่ 3

รหัสสายทาง **สข.ถ 120-95** มีความหมายว่าเป็นทางหลวงท้องถิ่นในพื้นที่จังหวัดสงขลา โดยมีองค์การบริหารส่วนตำบลพังยางเป็นผู้รับผิดชอบสายทางและมีลำดับสายทางที่ลงทะเบียน ลำดับที่ 95





บัญชีรายชื่อ อปท. ในเขตจังหวัดสงขลา

สทช.ที่	จังหวัด	ลำดับที่	ชื่อหน่วยงาน	ลำดับที่	ชื่อหน่วยงาน
สำนักทางหลวง ชนบทที่ 12 (สงขลา)	สงขลา	1	อบจ.สงขลา	72	อบต.จตุรง
		2	เทศบาลนครสงขลา	73	อบต.ฉาง
		3	เทศบาลนครหาดใหญ่	74	อบต.ชิงโค
		4	เทศบาลเมืองคลองแห	75	อบต.ชุมพล
		5	เทศบาลเมืองควนลัง	76	อบต.คีหลวง
		6	เทศบาลเมืองคอหงส์	77	อบต.แดนสงวน
		7	เทศบาลเมืองบ้านพรุ	78	อบต.คลังชัน
		8	เทศบาลเมืองปาดังเบซาร์	79	อบต.ตะเคียว
		9	เทศบาลเมืองสะเดา	80	อบต.ทับช้าง
		10	เทศบาลเมืองสิงหนคร	81	อบต.ท่าข้าม
		11	เทศบาลตำบลกระเสสันธุ์	82	อบต.ท่าชะมวง
		12	เทศบาลตำบลเกาะแก้ว	83	อบต.ท่าบอน
		13	เทศบาลตำบลคูเต่า	84	อบต.ท่าประคู้
		14	เทศบาลตำบลโคกม่วง	85	อบต.ท่าโพธิ์
		15	เทศบาลตำบลเชิงแส	86	อบต.ท่าม่วง
		16	เทศบาลตำบลทุ่งลาน	87	อบต.ท่าหมอไทร
		17	เทศบาลตำบลกำแพงเพชร	88	อบต.ท่าหิน
		18	เทศบาลตำบลเขารูปช้าง	89	อบต.ท่าบง
		19	เทศบาลตำบลคลองแงะ*	90	อบต.ทุ่งขมิ้น
		20	เทศบาลตำบลควนเนียง	91	อบต.ทุ่งพอ
		21	เทศบาลตำบลจะนะ	92	อบต.ทุ่งหมอ
		22	เทศบาลตำบลชะแล้	93	อบต.ทุ่งหวัง
		23	เทศบาลตำบลท่าช้าง	94	อบต.ทุ่งใหญ่
		24	เทศบาลตำบลเทพา	95	อบต.เทพา
		25	เทศบาลตำบลนาทวี	96	อบต.ธารคีรี
		26	เทศบาลตำบลนาสีทอง	97	อบต.นาทับ
		27	เทศบาลตำบลน้ำน้อย	98	อบต.นาหมอศรี
		28	เทศบาลตำบลบ่อตรู	99	อบต.นาหว้า
		29	เทศบาลตำบลบ้านพรุ	100	อบต.น้ำขาว
		30	เทศบาลตำบลบ้านหาร	101	อบต.บ่อदान
		31	เทศบาลตำบลปริง	102	อบต.บ่อแดง
		32	เทศบาลตำบลพะตง	103	อบต.บางกล้า
		33	เทศบาลตำบลพะวง	104	อบต.บางเจียด
		34	เทศบาลตำบลระโนด	105	อบต.บางเหรียญ
		35	เทศบาลตำบลลำไพล	106	อบต.บ้านขาว
		36	เทศบาลตำบลสิงหนคร	107	อบต.บ้านโหนด



บัญชีรายชื่อ อปท. ในเขตจังหวัดสงขลา

สาขา.ที่	จังหวัด	ลำดับที่	ชื่อหน่วยงาน	ลำดับที่	ชื่อหน่วยงาน
		37	เทศบาลตำบลสะบ้าย้อย	108	อบต.บ้านใหม่
		38	เทศบาลตำบลสำนักขาม	109	อบต.บาไทย
		39	อบต.กำแพงเพชร (กลาง)	110	อบต.ประกอบ
		40	อบต.ทุ่งตำเสา (กลาง)	111	อบต.ปรีก
		41	อบต.นาทวี (กลาง)	112	อบต.ปลักหนู
		42	อบต.นาหม่อม (กลาง)	113	อบต.ปากแคว
		43	อบต.บ้านนา (กลาง)	114	อบต.ปากบาง
		44	อบต.พะตง (กลาง)	115	อบต.ปากกรอ
		45	อบต.กระดังงา	116	อบต.ป่าขาด
		46	อบต.เกาะยอ	117	อบต.ป่าชิง
		47	อบต.เกาะสบบ้า	118	อบต.ป่าดงเบขาร์
		48	อบต.เกาะใหญ่	119	อบต.เปียน
		49	อบต.ขุนตึกหวาย	120	อบต.พังยาง
		50	อบต.เขาแดง	121	อบต.พังลา
		51	อบต.เขาพระ	122	อบต.พิจิตร
		52	อบต.เขามิเกียรติ	123	อบต.ม่วงงาม
		53	อบต.คลองขวาง	124	อบต.แม่athom
		54	อบต.คลองแดน	125	อบต.ระโนด
		55	อบต.คลองทราย	126	อบต.ระวะ
		56	อบต.คลองเปี้ยะ	127	อบต.รัตภูมิ
		57	อบต.คลองวี	128	อบต.รำแดง
		58	อบต.คลองหรั่ง	129	อบต.โรง
		59	อบต.คลองหลา	130	อบต.วังใหญ่
		60	อบต.คลองหอยโข่ง	131	อบต.วัดขนุน
		61	อบต.คลองอู่ตะเภา	132	อบต.วัดจันทร์
		62	อบต.ควนรู	133	อบต.วัดสน
		63	อบต.ควนไส	134	อบต.สนามชัย
		64	อบต.คู	135	อบต.สะกอม (อ.จะนะ)
		65	อบต.คูขุด	136	อบต.สะกอม (อ.เทพา)
		66	อบต.คูหา	137	อบต.สะทอน
		67	อบต.คูหาใต้	138	อบต.สะบ้าย้อย
		68	อบต.แค	139	อบต.สะพานไม้แก่น
		69	อบต.จะทิ้งพระ	140	อบต.สำนักแก้ว
		70	อบต.จะแหน	141	อบต.หัวยี่ล็ก
		71	อบต.จะโหนด		
รวม		141	อปท.		

รหัสสายทางดังกล่าวยังต้องนำไปใช้ในการออกแบบป้ายจราจรในสายทางให้เหมาะสมและสอดคล้องกับป้ายแนะนำโครงการ (น-1) ป้ายหมายเลขทางหลวงท้องถิ่น (น-1/1) และหลักกิโลเมตรเพื่อให้สามารถทราบเส้นทางจุดหมายปลายทางและหน่วยงานอปท.ที่ดูแลเส้นทางสายนั้น ซึ่งมีป้ายชนิดต่างๆ ดังนี้

1. ตัวอย่างป้ายที่ใช้กับอปท.ลำดับที่ 1-9



ป้ายแนะนำโครงการ(น-1)



ป้ายหมายเลขทางหลวง (น1/1)



หลักกิโลเมตร

2. ตัวอย่างป้ายที่ใช้กับอปท.ลำดับที่ 10-99



ป้ายแนะนำโครงการ(น-1)



ป้ายหมายเลขทางหลวง (น1/1)



หลักกิโลเมตร

3. ตัวอย่างป้ายที่ใช้กับอปท.ลำดับที่ 100-999



ป้ายแนะนำโครงการ(น-1)



ป้ายหมายเลขทางหลวง (น1/1)



หลักกิโลเมตร



สำหรับรายละเอียดป้ายโครงการ (น-1) ป้ายหมายเลขทางหลวงท้องถิ่น (น-1/1) และหลักกิโลเมตรที่เกี่ยวข้องกับรหัสสายทางหลวงท้องถิ่น เช่น ขนาดของป้าย เส้นขอบนอก เส้นขอบป้าย สีพื้นป้าย สีและตัวอักษร รวมถึงรายละเอียดของกรอบบรรจุรหัสสายทางหลวงท้องถิ่นมีรายละเอียด ดังนี้

(1) รายละเอียดป้ายโครงการ (น-1)



ตัวอย่างป้ายหมายเลขทางหลวงท้องถิ่น

น-1

(กรณีติดตั้งป้ายในเขตทางของทางหลวงท้องถิ่น)

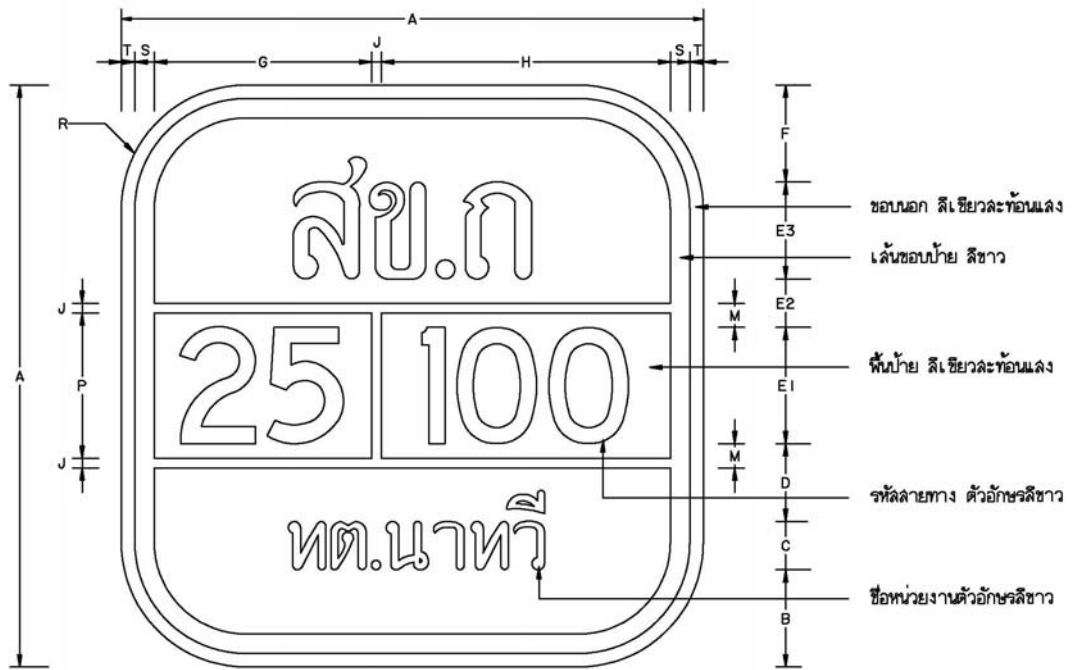
หน่วยเป็น เซนติเมตร

รายละเอียดของกรอบบรรจุรหัสสายทางป้ายโครงการ น-1

ลำดับของ อปท.	ขนาด (ซม.)			
	A	B	C	D
1-9	10	20	7.50	1
10-99	12	18		
100-999	17	13		



(2) รายละเอียดป้ายหมายเลขทางหลวงท้องถิ่น (น-1/1)



ตัวอย่างป้ายหมายเลขทางหลวงท้องถิ่น (กรณี อปท. ลำดับที่ 10-99)
น-1/1

ตารางแสดงขนาดป้าย น-1/1

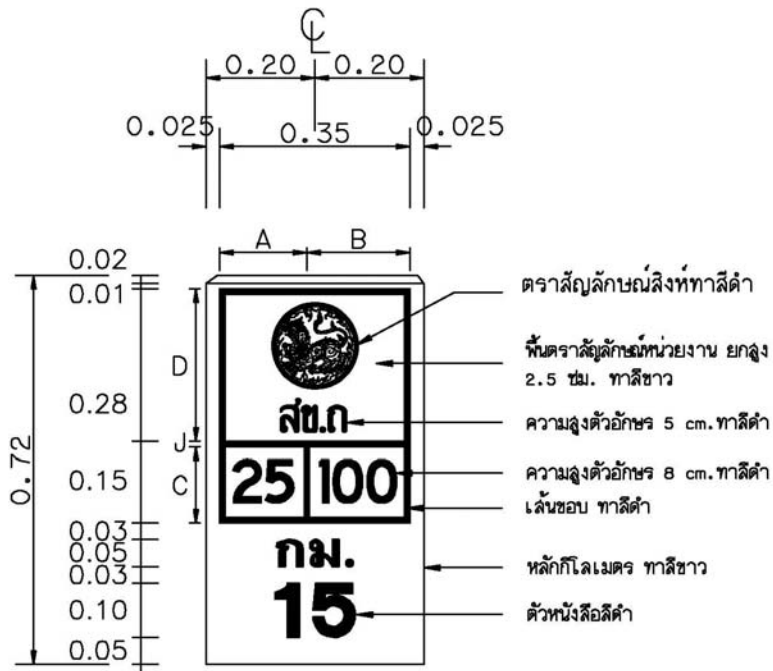
แบบ	ขนาด (ซม.)	มิติเป็น เซนติเมตร										
		A	B	C	D	E1	E2	E3	F	R	S	T
1	60x60	60	10	5	8	12	5	10	10	13	2	1.5
2	75x75	75	12	7	10	15	7	12	12	16	2.5	1.75

ตารางแสดงขนาดของกรอบระบุเลขรหัสสายทางของป้าย น-1/1

ลำดับของ อปท.	แบบ 1 ขนาด 60x60 ซม.					แบบ 2 ขนาด 75x75 ซม.				
	P	G	H	J	M	P	G	H	J	M
1-9	15	15	37	1	2.5	20	18.75	46.5	1.25	3.75
10-99		22.5	29.5				28	37.25	1.25	
100-999		26	26				32.7	32.55	1.25	



(3) รายละเอียดหลักกิโลเมตร (หลัก กม.)



รูปด้านหน้า

ตารางแสดงขนาดกรอบระบุเลขรหัสสายทางของหลักกิโลเมตร

ลำดับของ อปท.	A	B	C	D	J
1-9	10	25	24	28	I
10-99	16	19			
100-999	19	16			

สำหรับรายละเอียดการใช้วัสดุ และการติดตั้งป้ายโครงการ (น-1) ป้ายหมายเลขทางหลวงท้องถิ่น (น-1/1) และหลักกิโลเมตร สามารถศึกษารายละเอียดเพิ่มเติม ได้จากแบบมาตรฐานงานทางสำหรับ อปท.ของ กรมทางหลวงชนบทหรือจาก Website ของสำนักส่งเสริมการพัฒนาทางหลวงท้องถิ่น กรมทางหลวงชนบท <http://localroaddev.drr.go.th>